

METSAINVENTEERIMISE ANDMED

Maakond: Pärnu
Vald: Tori
Küla: Kilksama
ID(d): 2

Maaüksus: **Taali metskond 54**
Kinnistu number: 7214050
Katastritunnus: 73001:007:0239
Üldpindala: 3,97 ha

Metsamaa pindala: 3,97 ha, sellest:
lagedad alad
selguseta alad
puistud

3,97 ha, sellest:
kuusikud 2,32 ha 400 tm
kaasikud 1,65 ha 487 tm

Kasvava metsa tagavara: 887 tm 223 tm/ha
Tagavara juurdekasv: 37 tm aastas

Välitööd tegi: Johannes Anniste, 21.05.2025
Kava on koostatud: 22.05.2025 (ID: 22376-22743)

Metsabüroo OÜ (reg. kood 10908249), Järvevana tee 9, Tallinn
e-post: info@metsabyroo.ee, telefon 61 090 61














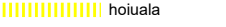
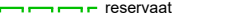
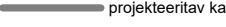
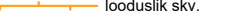

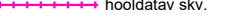

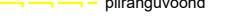

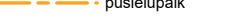

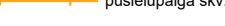

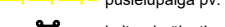



Co-financed by the Connecting Europe
Facility of the European Union

KITSENDUSTE PLAAN
Pärnu maakond
Tori vald
Taali metskond 54 kinnistu

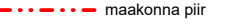
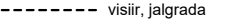
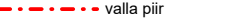
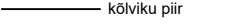

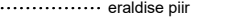

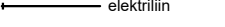
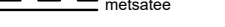
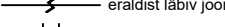
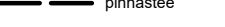
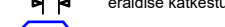
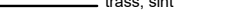

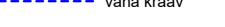

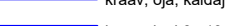

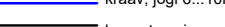

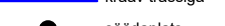





0 50 100 150 200 250m

Mõõt 1:5 000

Kitsendused ja looduskaitseobjektid

	kalda pv.		kalda pv.
	kaitseala skv.		püsielupaiga skv.
	kaitseala pv.		püsielupaiga pv.
	hoiuala		ranna pv.
	üksikobjekt		muud kitsendused
	kaitseala välispiir		hoiuala
	reservaat		projekteeritav kaitseala
	looduslik skv.		vääriselupaik
	hooldatav skv.		üksikobjekt
	piiranguvöönd		loomad I kategooria
	püsielupaik		loomad II kategooria
	püsielupaiga skv.		taimed I kategooria
	püsielupaiga pv.		taimed II kategooria
	kultuurimälestis		pärandkultuuri objekt

Leppemärgid

	maakonna piir		visiir, jalgrada
	valla piir		kõlviku piir
	katastriüksuse piir		eraldise piir
	kruusatee		elektriliin
	metsatee		eraldist läbiv joon
	pinnaste		eraldist katkestus
	trass, siht		tiik
	vana kraav		truup
	kraav, oja, kaldajoon		märkimisväärne puu
	kraav, jõgi 6...10m		52001:001:0021 katastritunnus
	kraav trassiga		20 eralduse nmb
	söödaplats		jahikantsel
	soolak		kopratamm

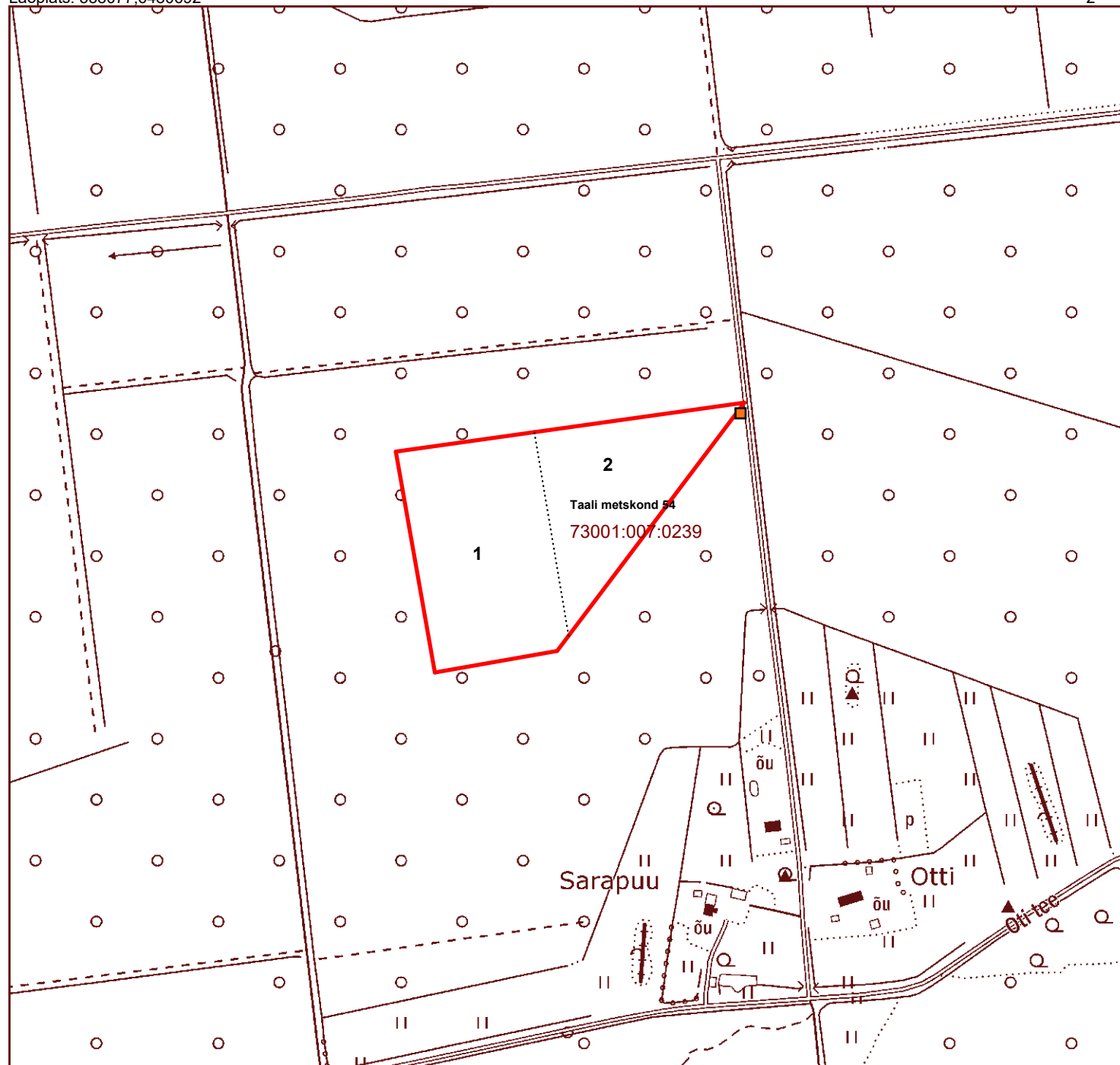
Aluskaart: Riigi Maa-amet

Looduskaitse info: EELIS, jaanuar 2024

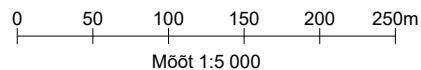
Metsabüroo OÜ

Laoplatz: 538077,6480692

2



PUISTUPLAAN
Pärnu maakond
Tori vald
Taali metskond 54 kinnistu



Puistuplaani leppemärgid

Puuliik	Lagedad alad	Seiguseta alad	Nooren- dikud	Latimetsad	Keskealised metsad	Valmivad ja küpsed
Mänd						
Kuusk						
Kask						
Haab						
Sanglepp						
Hall lepp						
Tamm						
Saar						
Teised						

Leppemärgid

maakonna piir	visiir, jalgrada
valla piir	kõlviku piir
katastriüksuse piir	eraldise piir
kruusatee	elektriliin
metsatee	eraldist läbiv joon
pinnaste	eraldist katkestus
trass, siht	tiik
vana kraav	truup
kraav, oja, kaldajoon	märkimisväärne puu
kraav, jõgi 6...10m	katastritunnus
kraav trassiga	eralduse number
söödaplats	jahikantsel
soolak	koprattamm

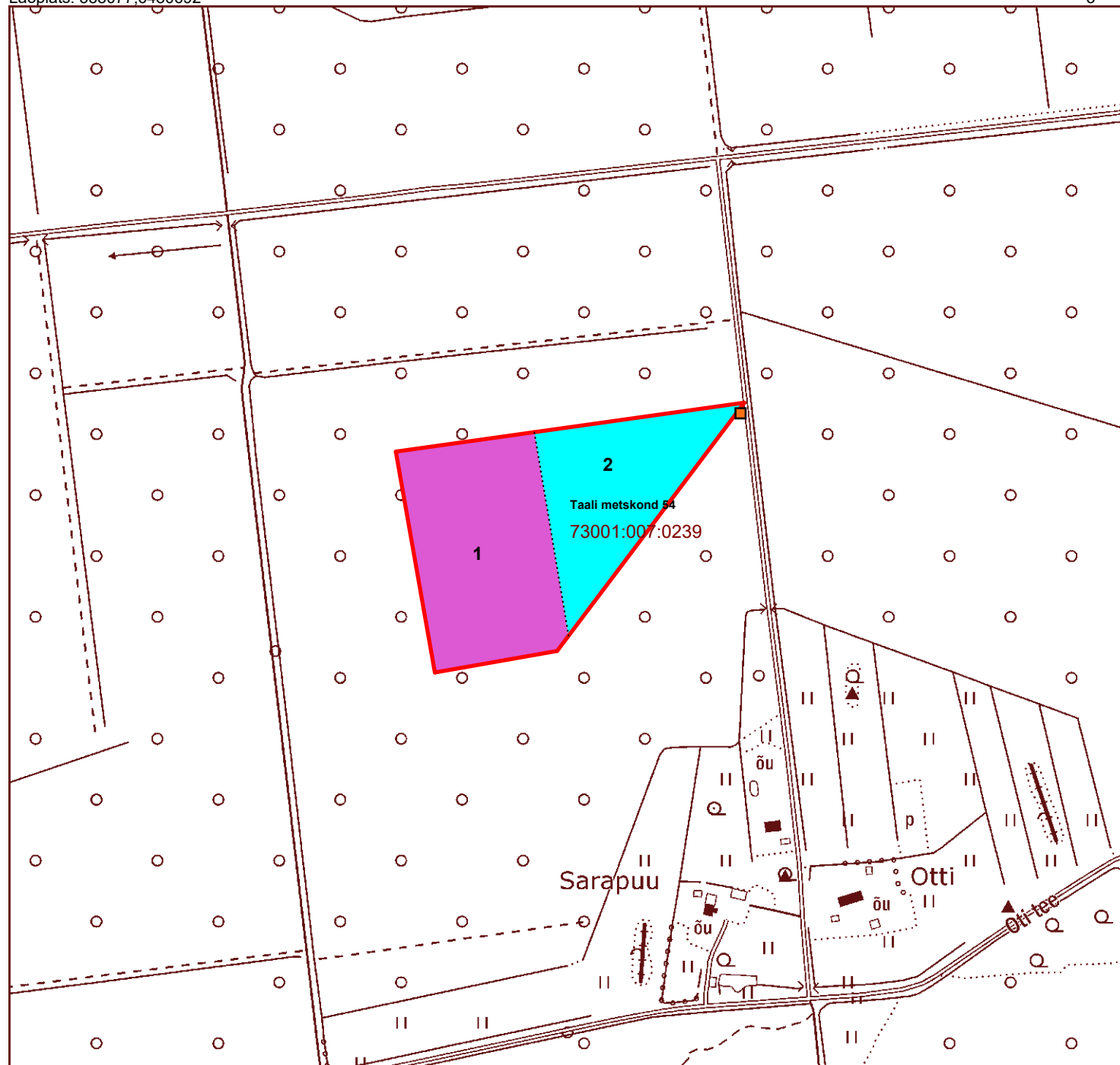
Aluskaart: Riigi Maa-amet

Looduskaitse info: EELIS, jaanuar 2024

Metsabüroo OÜ

Laoplatz: 538077,6480692

3



TAKSEERKIRJELDUS

Tori vald, Taali metskond 54 maaüksus, 73001:007:0239

Er. nr.	Pindala ha	Rinne	Koosseisu					Boni-teet	Kasvu-koha-tüüp	H100 m	Täius %	G m ²	Puude arv tk/ha	Tagavara		Juurdekasv		Raie %	Likv. puit tm	Tarbe puidu %	Kavandatud metsamajanduslikud tööd Takseeritud
			%	Puu-liik	Pärit-olu	Vanus a	H m	D cm						tm/ha	tm/er	tm/ha/a	tm/er/a				
1	2,32	Keskealine mets							2	K-An	27			172	400	11,4	26,5		323	90	21.05.2025
		Kaalutud I rinde vanus 35 aastat, raievanus 78 aastat																			
	1	70	Ku	i	36	12	13				105	25			280						
		30	Ks	s	30	15	13								120						
		Kultuurpuistu																			
		Põõsarinne: paju, liitus väga tugev, kõrgus 2 - 3 m																			
2	1,65	Küps mets							1	K-An	28			295	487	6,2	10,2		426	68	21.05.2025
		Kaalutud I rinde vanus 76 aastat, raievanus 57 aastat																			
	1	35	Ks	s	75	26	24				67	23			155						
		30	Hb	s	75	27	32								133						
		30	Ku	i	80	24	26								133						
		4	Sa	s	75	22	25								18						
		1	Pn	s	75	23	24								4						
	2	100	Ku	s	65	14	13				13	3			43						
		Ku kultuur																			
		Põõsarinne: sarapuu, liitus keskmine, kõrgus 2 - 4 m																			
		Kahjustus: haavataelik, aste keskmine, 80% I rinde 75 a. Hb																			
		Koosseis ebaühtlane, täius või liitus ebaühtlane																			

Eraldisel esimesena märgitud puuliik on peapuuliik